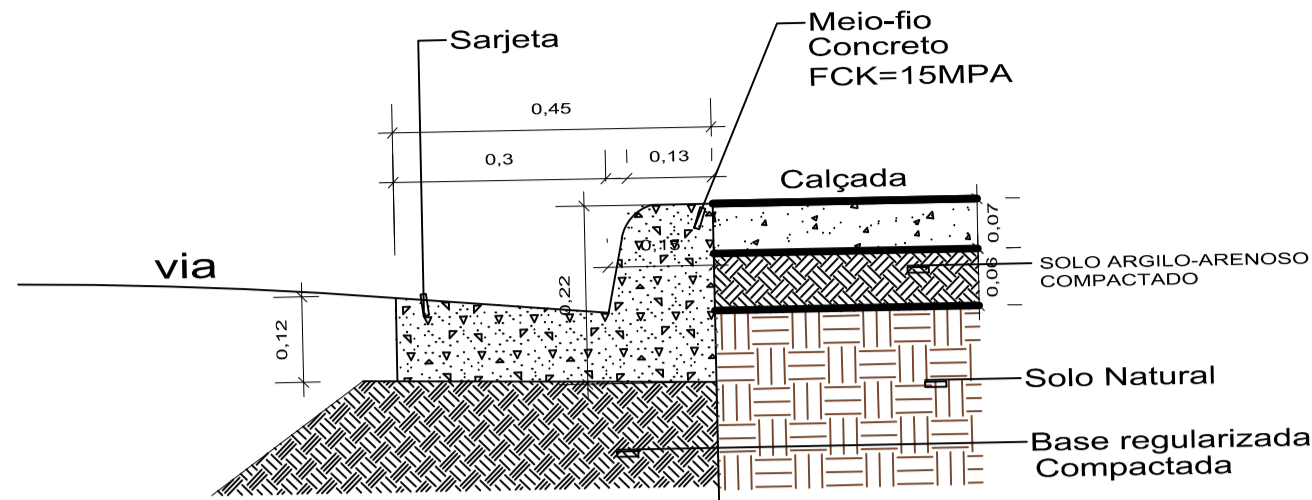
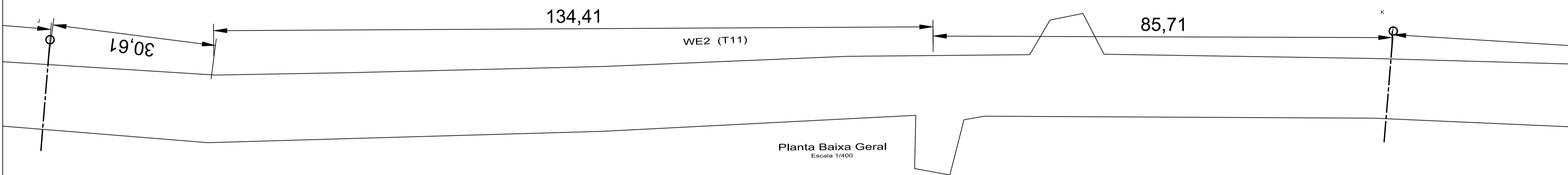


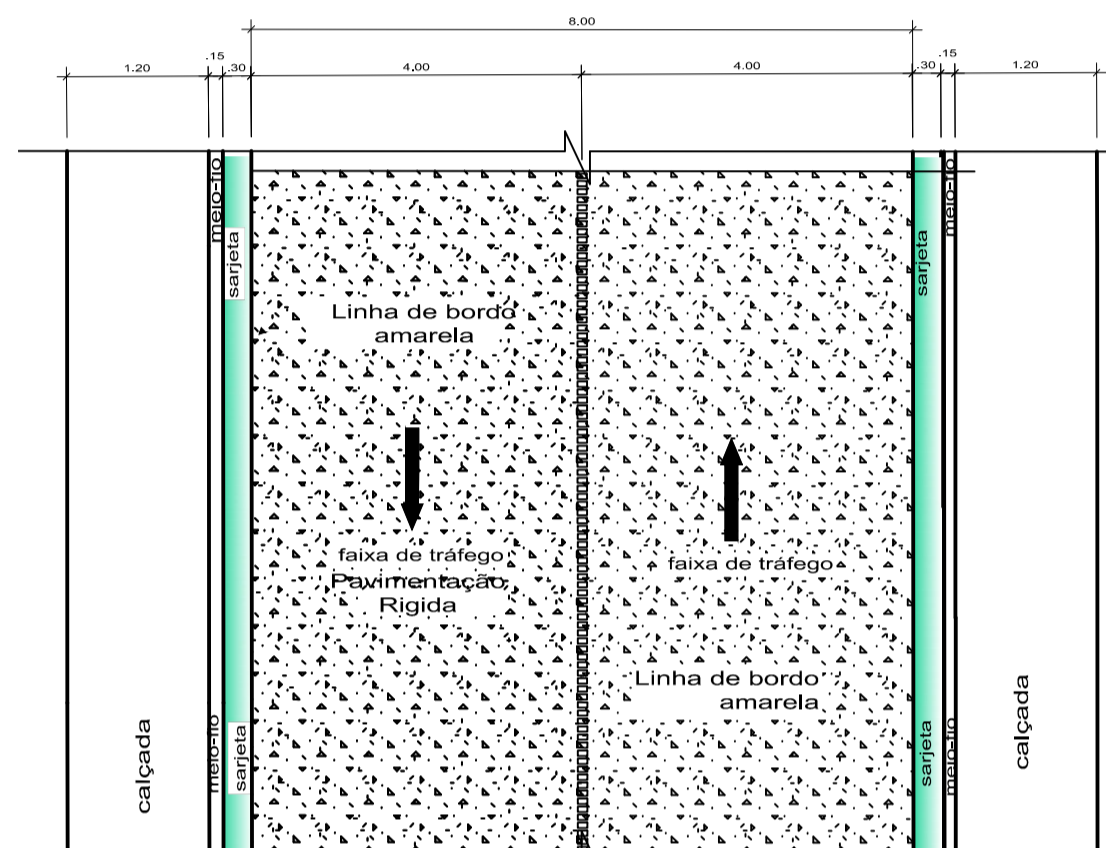
Corte da Via  
Escala 1/50



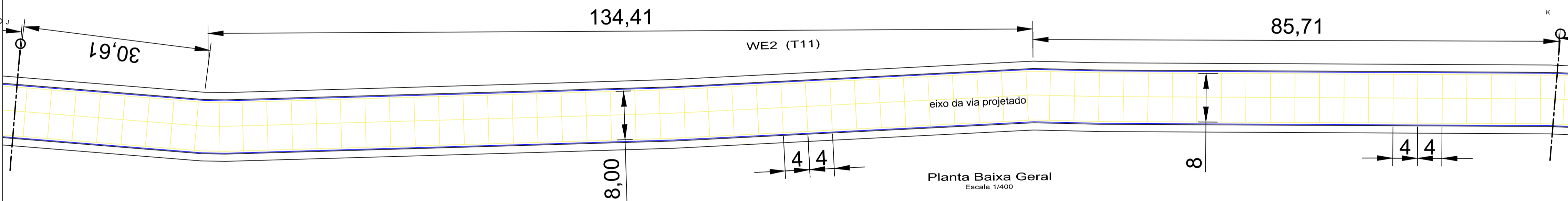
Detalhe meio-fio e sarjeta  
Escala 1/10



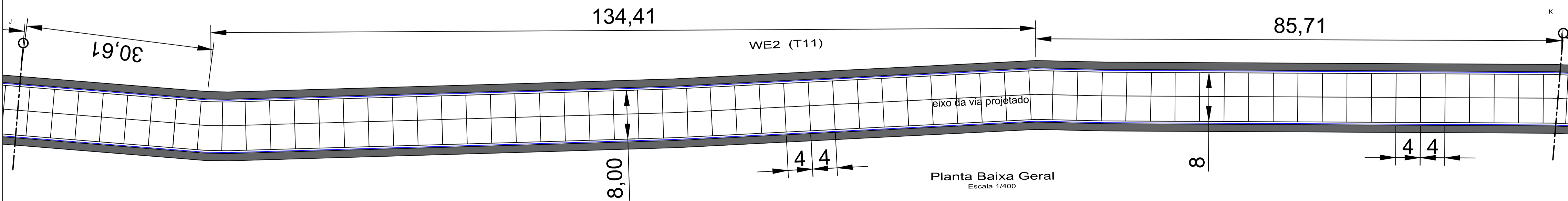
Planta Baixa Geral  
Escala 1/400



Det. da Via  
Escala 1/75



Planta Baixa Geral  
Escala 1/400



Planta Baixa Geral  
Escala 1/400

#### LEGENDA

- RESIDÊNCIAS
- EIXO DA VIA PROJETADA
- VIA EXISTENTE

NOTAS

- EM TODOS OS ACESSOS EXISTENTES DE VEÍCULOS HAVERÁ REBAIXAMENTO DO MEIO-FIO À 5cm.
- A DRENAGEM SERÁ SUPERFICIAL, VER DETALHE DE SARJETA E MEIO-FIO.
- MEDIDAS EM METROS - VERIFICAR DETALHES CONSTRUTIVOS.
- CALÇADAS COM LARGURA REGULAR DE 1,20m.
- CONTAGEM DE ESTAQUEAMENTO A PARTIR DO INÍCIO DO TRECHO A SER PAVIMENTADO ATÉ O FINAL DO MESMO.
- EM CASO DE CONFLITO DE INFORMAÇÕES ENTRE O PROJETO GRÁFICO E O MEMORIAL DESCRITIVO, PREVALECE A INFORMAÇÃO CONTIDA NOS DESENHOS.
- ALTERAÇÕES NESTE PROJETO SOMENTE COM AUTORIZAÇÃO EXPRESSA DO AUTOR
- LEI DE ACESSIBILIDADE Nº 13.146/2015.

REFERÊNCIAS

- PLANILHA DE QUANTITATIVOS
- MEMORIAL DESCRITIVO E ESPECIFICAÇÕES TÉCNICAS

PROPRIETÁRIO: PREFEITURA MUNICIPAL DE BAGRE			
PREFEITURA MUNICIPAL DE BAGRE			
LOCAL: WE2	ÁREA TOTAL: 28.526,13 m²	DATA: DEZ/2025	ESCALA: Indicada
ASSUNTO: PAVIMENTAÇÃO DE VIAS - AV. RAIMUNDO LOBATO FARIAS			PRONÚNCIA: 11/13
CONTEÚDO: PLANTA BAIXA GERAL / ESTAQUEAMENTO			
DESENHO CAD: PLANTA BAIXA / PLANTA DE URBANIZAÇÃO			
REVISÃO: REV.0			